










Схема расположения границ публичного сервитута  
для эксплуатации объекта  
ТП-41465



Масштаб 1:1000

УСЛОВНЫЕ ОБОЗНАЧЕНИЯ

- |   |  |   |   |
|---|--|---|---|
|  | - границы устанавливаемого публичного сервитута                      |  | 1 - обозначение характерной точки границы устанавливаемого публичного сервитута |
|  | - ось линии, контур объекта  |  | :123 - кадастровый номер земельного участка                                     |
|  | - границы муниципального образования, населенных пунктов             |   | 59:32:0000000 - кадастровый номер квартала                                      |
|  | - границы кадастрового квартала                                      |  | г. Пермь - наименование муниципального образования, населенного пункта          |
|  | - границы земельных участков, попадающих в зону публичного сервитута |   |   |

**Сведения о местоположении границ объекта**  
**ТП-41465**

Перечень характерных точек		
Площадь зоны публичного сервитута 313 кв.м		
Обозначение характерных точек границ	Координаты, м	
	X	Y
1	2	3
1	484435.24	2194838.38
2	484450.63	2194847.46
3	484441.79	2194862.54
4	484426.4	2194853.58
1	484435.24	2194838.38